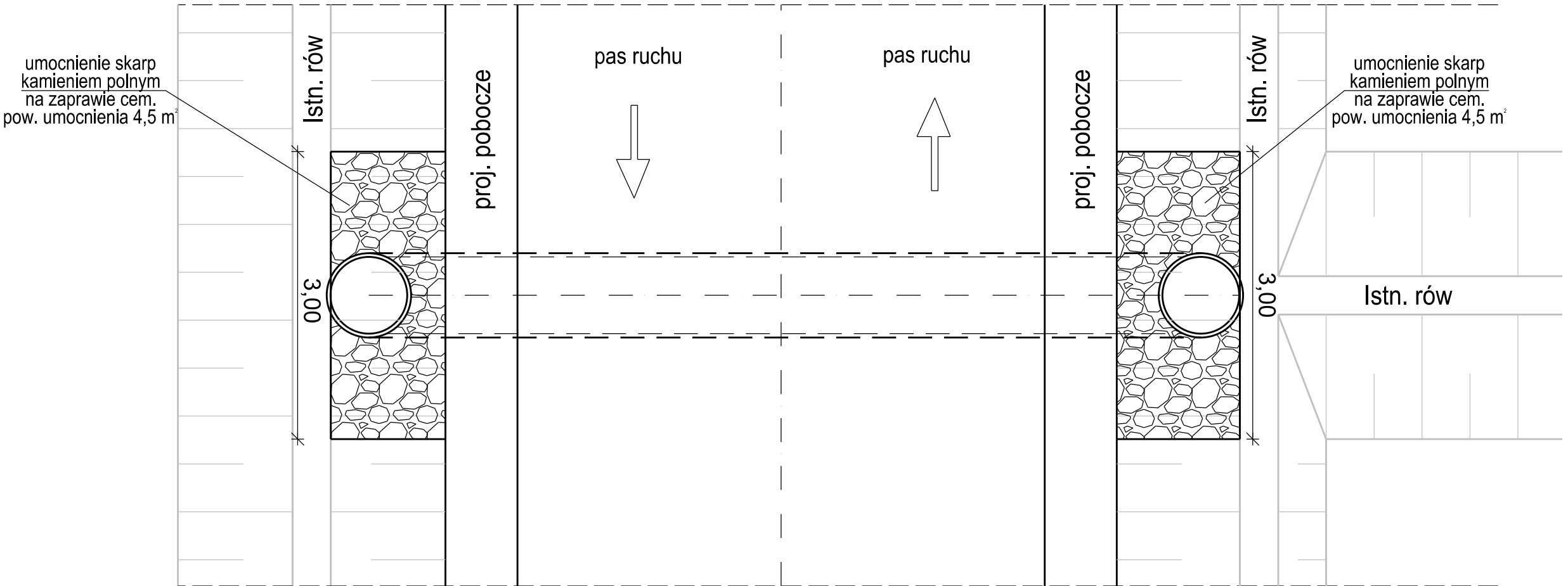
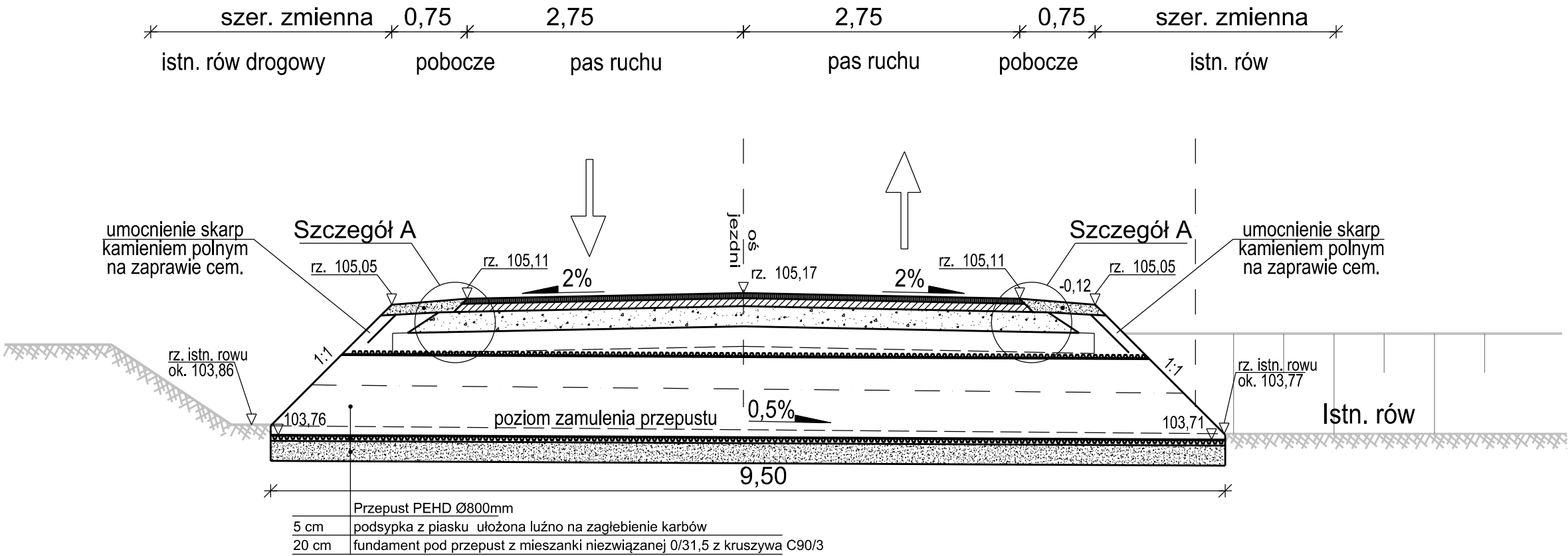
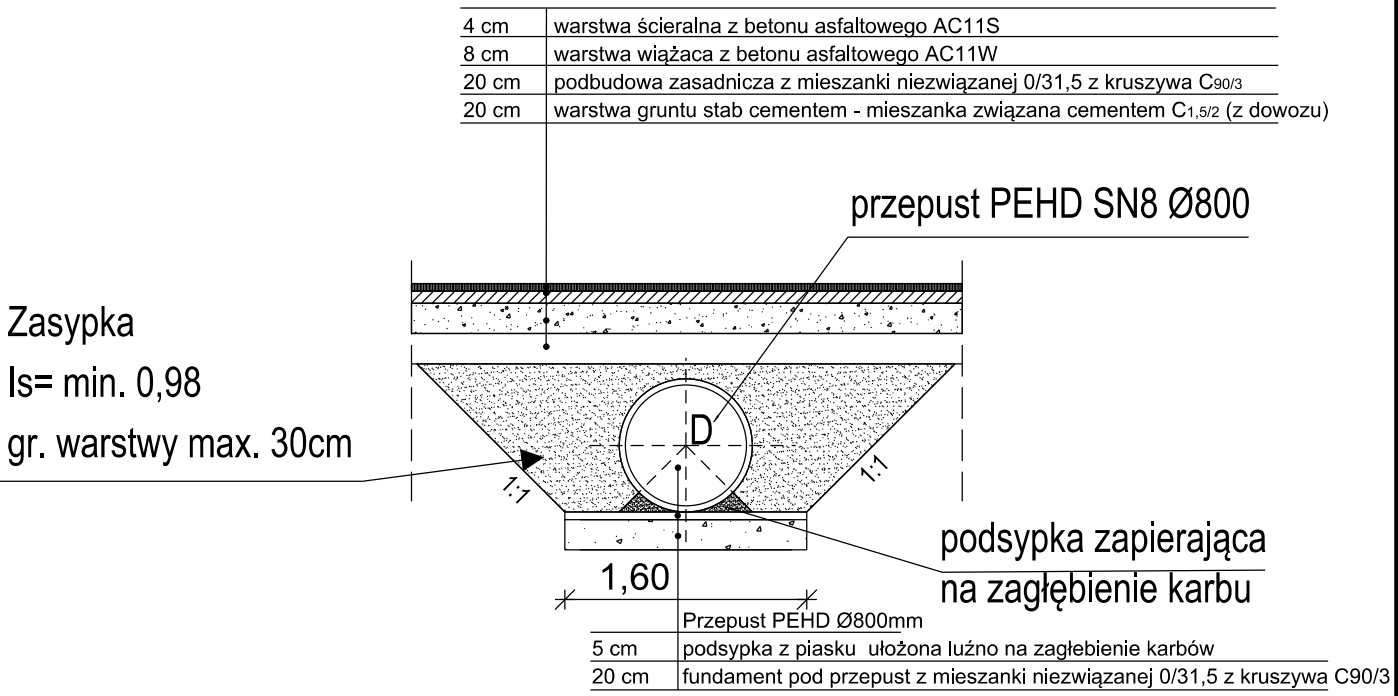


PRZEKRÓJ NORMALNY

Droga 5,5 m w km 0+808,20 - wymiana istn. przepustu



PRZEKRÓJ POPRZECZNY



<u>INWESTOR:</u> Wójt Gminy Klembów ul. Gen. F. Żymirskiego 38 05-205 Klembów		<u>JEDNOSTKA PROJEKTOWA:</u> Michał Łazowski ul. Kamińskiego 16/2 05-092 Łomianki Dolne	
<u>NAZWA OBIEKTU BUDOWLANEGO:</u> Modernizacja nawierzchni asfaltowej ul. Reja i Strumykowej w Karolewie, Gmina Klembów			
<u>ADRES:</u> woj. mazowieckie, powiat wołomiński, Gmina Klembów			
<u>STADIUM:</u> PROJEKT TECHNICZNY		<u>BRANŻA:</u> DROGOWA	
<u>TYTUŁ RYSUNKU:</u> Przekrój przepustu w km 0+808,20			<u>SKALA:</u> 1:50
<u>STANOWISKO:</u> Projektant	<u>IMIĘ I NAZWISKO:</u> mgr. inż Michał Łazowski	<u>SPECJALNOŚĆ:</u> inżynieryjna drogowa	<u>NR UPRAWNIENÍ:</u> MAZ/0509/PBD/15
<u>DATA:</u> GRUDZIEŃ 2025			<u>NR RYSUNKU:</u> 3.2